

# COMMUNE DE LALOUVESC

DEPARTEMENT DE L'ARDECHE

## PLAN LOCAL D'URBANISME

### PIECE N°4B :

### LISTE DES EMPLACEMENTS RESERVES

*Approbation du projet*

*Juillet 2018*

Vu pour rester annexé à la délibération du 23 juillet 2018

Le Maire

Commune de LALOUVESC

Le village

07 520 LA LOUVESC

TEL : 04 75 67 83 67

FAX : 04 75 67 84 83





**INTERSTICE SARL**

**Urbanisme et conseil en qualité environnementale**

Valérie BERNARD • Urbaniste

Espace Saint Germain - Bâtiment ORION

30 avenue Général Leclerc - 38 200 VIENNE

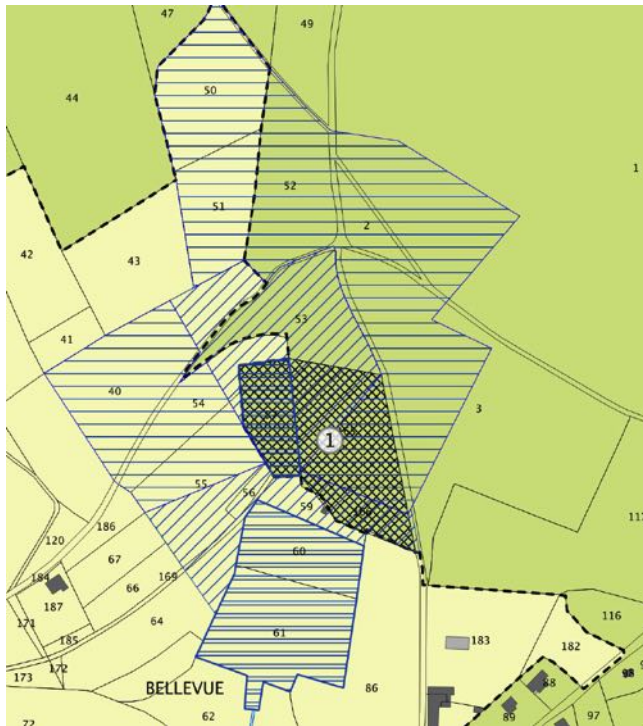
TEL : 04.74.29.95.60

[contact@interstice-urba.com](mailto:contact@interstice-urba.com)

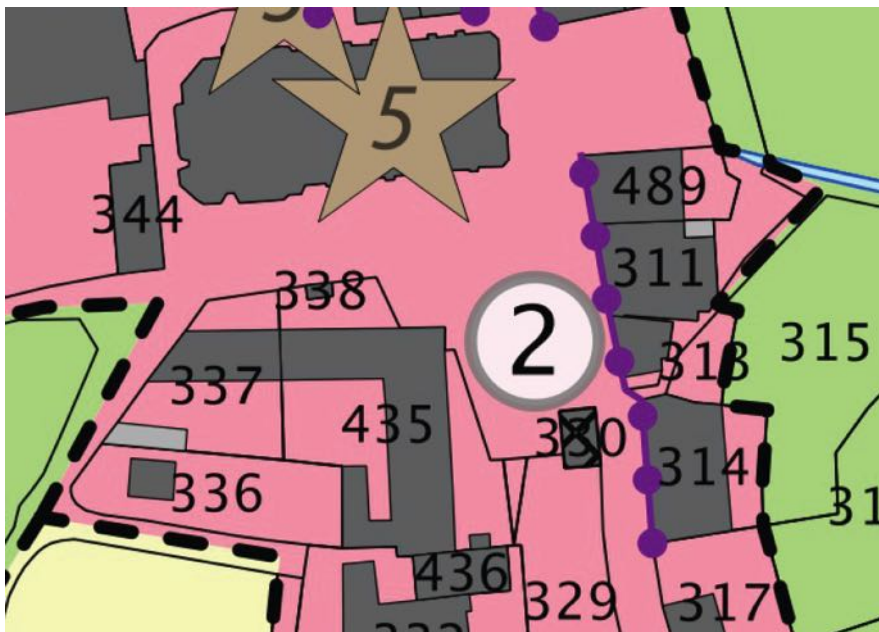
## Liste des emplacements réservés au titre de l'article L.151-41 du Code de l'Urbanisme

N°	Objet	Bénéficiaire	Surface
1	Captage du Mont Chaix	Commune	12 312 m <sup>2</sup>
2	Espace public / stationnement Ouverture visuelle sur la place des Trois Pigeons et sur la basilique	Commune	51 m <sup>2</sup>
3	Extension du camping	Commune	11 484 m <sup>2</sup>
4	Espace public végétalisé / abords de la fontaine St Régis	Commune	383 m <sup>2</sup>
5	Espace public Ouvrir sur la rue St Régis	Commune	32 m <sup>2</sup>
6	Liaison piétonne St Agathe / centre village	Commune	198 m <sup>2</sup>
7	Espace public / Aire de retournement St Agathe	Commune	505 m <sup>2</sup>
8	Espace public	Commune	1 442 m <sup>2</sup>

N°	Objet	Bénéficiaire	Surface
1	Captage du Mont Chaix	Commune	12 312 m <sup>2</sup>

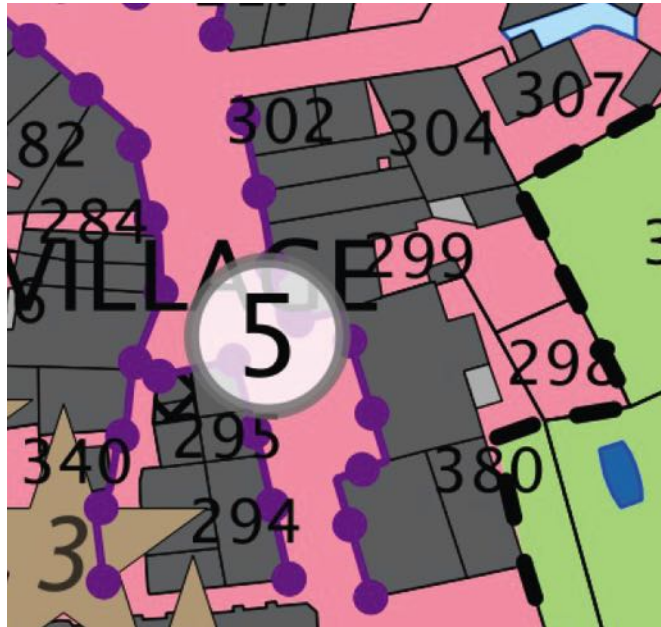


N°	Objet	Bénéficiaire	Surface
2	Espace public / stationnement Ouverture visuelle sur la place des Trois Pigeons et sur la basilique	Commune	51 m <sup>2</sup>

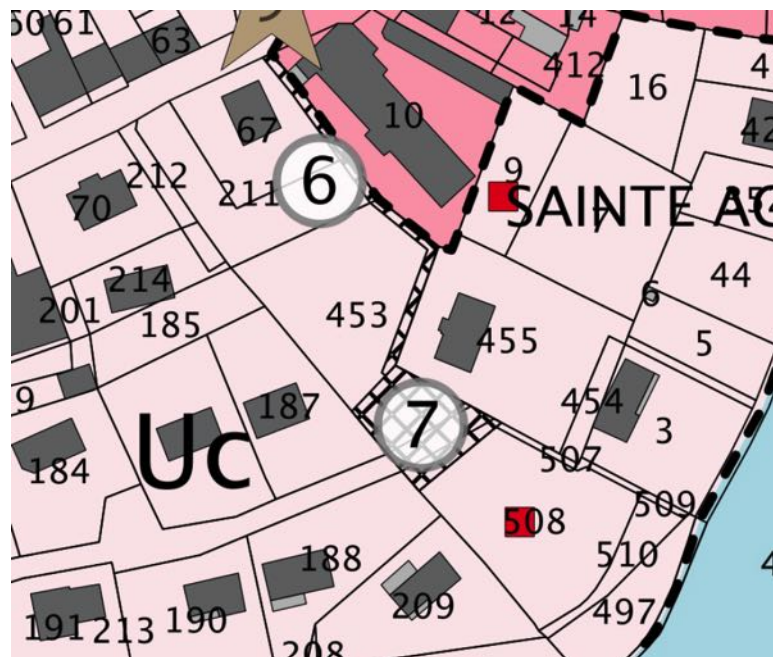




N°	Objet	Bénéficiaire	Surface
5	Espace public Ouvrir sur la rue St Régis	Commune	32 m <sup>2</sup>



N°	Objet	Bénéficiaire	Surface
6	Liaison piétonne St Agathe / centre village	Commune	198 m <sup>2</sup>
7	Espace public / Aire de retournement St Agathe	Commune	505 m <sup>2</sup>



N°	Objet	Bénéficiaire	Surface
8	Espace public	Commune	1 442m <sup>2</sup>

